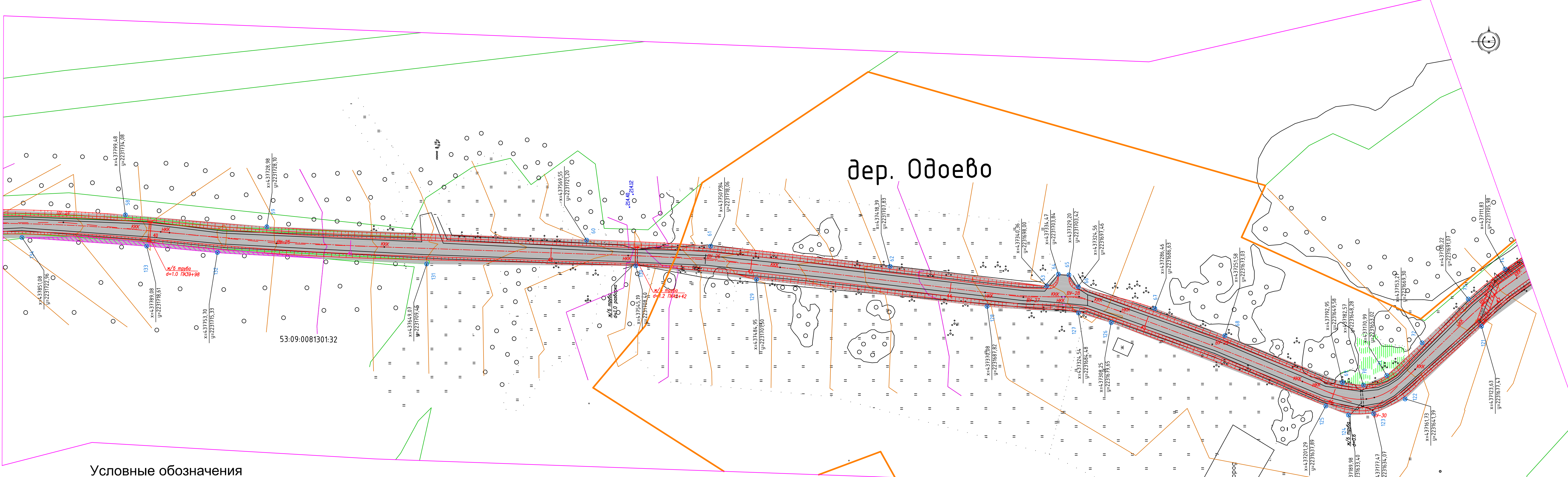

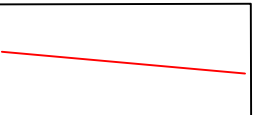
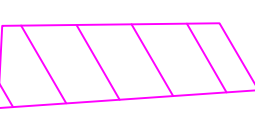

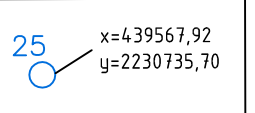


дер. Одоєво



53:09.0081301:32

Условные обозначения

-  Граница проектной полосы отвода автодороги
-  Проектная ось автомобильной дороги
-  земельные участки подлежащие изъятию под полосу отвода автомобильной дороги
-  Автомобильная дорога и ее элементы
-  точка границы полосы отвода

Изм.	Кол.уч.	Лист	N год

4755 – ПМТ