

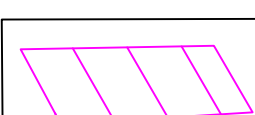
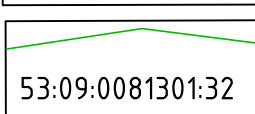

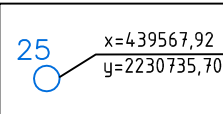


53:09:0081301:32

Условные обозначения

-  Граница проектной полосы отвода автодороги
-  Проектная ось автомобильной дороги
-  земельные участки подлежащие изъятию под полосу отвода автомобильной дороги
-  земельные участки прошедшие кадастровый учет
-  Автомобильная дорога и ее элементы
-  точка границы полосы отвода

Изм.	Кол.уч.	Лист	№ док.	Подпись	Дата
Инженер		Гегер			10.13
ГИП		Петрова			10.13
Н.контр.		Петрова			10.13

4755 – ПМТ		
Реконструкция участка автомобильной дороги общего пользования межмуниципального значения Марёво-Одоево км 3+300 – км 9+000 в Марёвском муниципальном районе Новгородской области		
Чертеж проекта межевания территории	Стадия	Лист / Листов
	П	1 / 8
М 1:1000	ГОУП "Вече"	